






























Dohodnuté značky pre mapy poľovného hospodárenia

Dohovorené značky pre mapu poľovného hospodárenia

1	Hranica - chovateľskej oblasti	
2	- bažantnice, lokal. tetraonidov	
3	- zvernice	
4	- poľovného revíru (PR)	
5	Návrh hranice poľ. revíru	
6	Zimná koncentrácia zveri	
7	Smer migrácie	
8	Označenie poľ. chovateľskej oblasti	J - XIV
9	Názov poľovného revíru	ČIERNY HÁJ

10	Porasty I. vek triedy (v etáži vodorov. šraf)	
11	Plochy poľov. hospodárenia - lúka	
12	- - - poličko	
13	Ohryzový porast	
14	Hlavný zásobník krmiva	
15	Krídlo na objem. krmivo so zásobníkom	
16	- bez zásobníka	
17	Krídlo pre diviačiu zver	

18	Prielezný plot	
19	Zásobník na dužinaté krmivo, siláž, jama	
20	Soľník	
21	Kímidlo pre jadrové krmivo	
22	Posed krytý	
23	- otvorený	
24	Poľovnícka chata	
25	Chytacie zariadenie	
26	Upravená studnička	

27	Plodonosné dreviny	
28	Vyrovnávacia linka	
29	Čelo pohonu, (nadhánky) a strel. linka	
30	Zdržná plocha, zapláštenie úkryt. húština	
31	Riedkolesie, hriadovacia skupina	
32	Násypec	
33	Napájadlo	
34	Jastrabí kôš	

35 Lap.,zar. pre srst. škodnú zver



36 Iný poľov. objekt (liahne, odchovne)



37 Smer tretieho pohonu



38 Kalište - bahnisko



39 Priestor pre výrad



40 Plocha zalesnená



41 Plocha určená pre zalesnenie



42 Krmna bunka

